



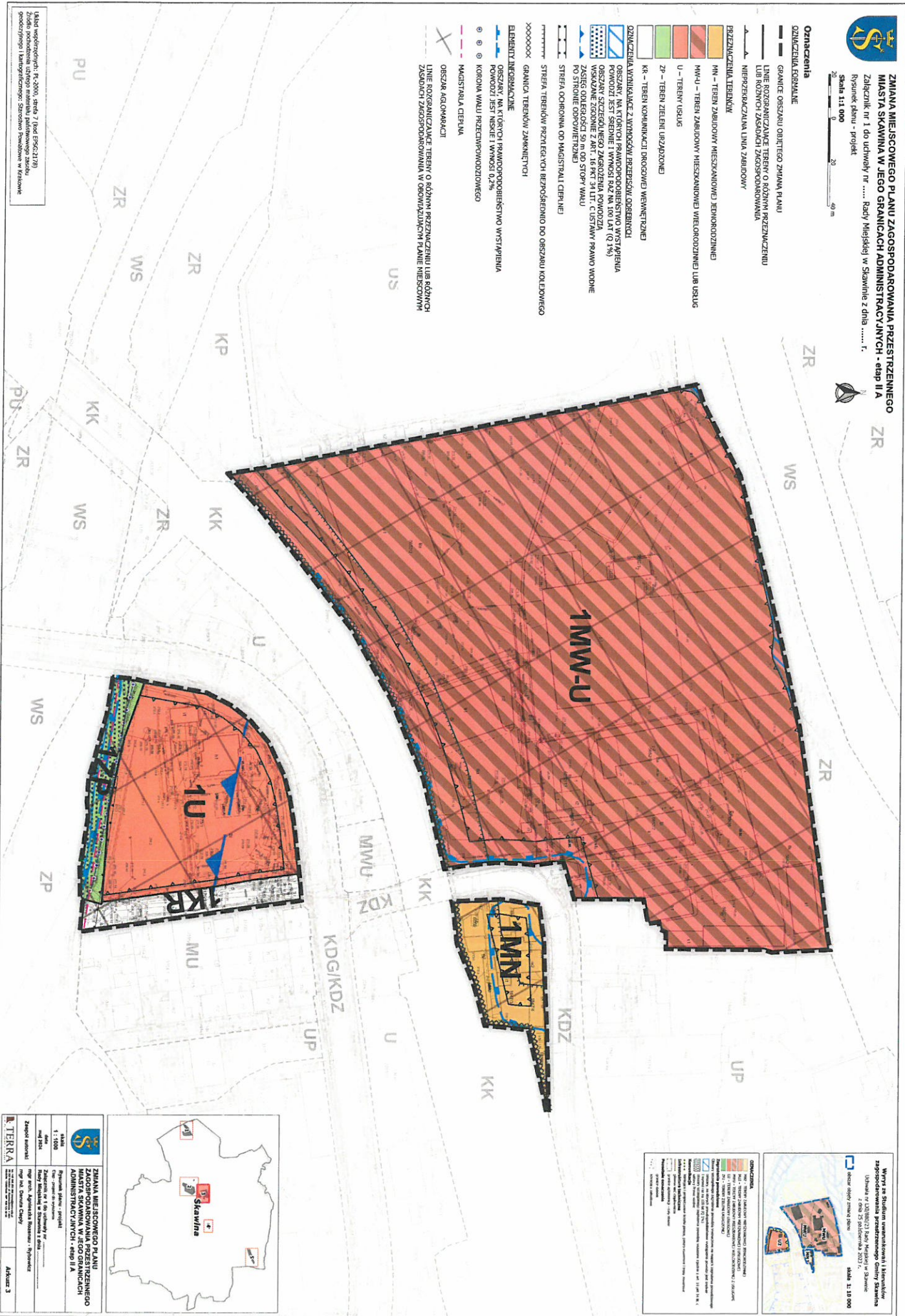
ZMIANA MIEJSCOWEGO PLANU ZAGOSPODAROWANIA PRZESTRZENNEGO MIASTA SKAWINA W JEJÓ GRANICACH ADMINISTRACYJNYCH - etap II A

Załącznik nr 1 do uchwały nr Rady Miejskiej w Skawinie z dnia r.
Rysunek planu - projekt

Skala 1:1 000



- Oznaczenia**
- OZNACZENIA FORMALNE**
- GRANICE OBSZARU OBJĘTEGO ZMIANĄ PLANU
 - LINE ROZGRANICZAJĄCE TERENY O RÓŻNYM PRZEZNACZENIU LUB RÓŻNYCH ZASADACH ZAGOSPODAROWANIA
 - NIEPRZEKAZALNA LINIA ZABUDOWY
- PRZEZNACZENIA TERENÓW**
- MN - TEREN ZABUDOWY MIESZKANOWEJ JEDNORODZINNEJ
 - MWU - TEREN ZABUDOWY MIESZKANOWEJ WIELORODZINNEJ LUB USŁUG
 - U - TERENY USŁUG
 - ZP - TEREN ZIELENI URZĄDOWEJ
 - KR - TEREN KOMUNIKACJI DROKOWEJ WEWNĘTRZNEJ
- OZNACZENIA WYKŁADAJĄCE, WYMAGÓW PRZEPISÓW, OGBERECZKI**
- OSZCZĘDNY, NA KĄTACH PRAMIOPODOBIEŃSTWA WYSTĄPIENIA POWODZI JEST SIECENIE I WYMOGI RAZ NA 100 LAT (Q 1%)
 - OSZCZĘDNY SZCZEGÓLNEGO ZAGROZENIA POWODZIĄ WSKAZANE ZGODNIE Z ART. 16 PKC 34 UST. 1 CUSTAWY PRAWO WODNE ZASISIE ODLEGŁOŚCI 50 m OD STOPY WAŁU
 - ZASISIE ODLEGŁOŚCI 50 m OD STOPY WAŁU
 - STREFA OCHRONNA OD MAGISTRALI CIERNIE
 - STREFA TERENÓW PRZETĘCZNYCH BEZPOŚREDNIO DO OBSZARU KOLEJOWEGO
 - GRANICA TERENÓW ZAMKNIĘTYCH
- ELEMENTY INFORMACYJNE**
- OSZCZĘDNY, NA KĄTACH PRAMIOPODOBIEŃSTWA WYSTĄPIENIA POWODZI JEST NISZKIE I WYMOGI 0,2%
 - KORONA WAŁU PRZECIWPOWODZIOWEGO
 - MAGISTRALA CIERNIA
 - OSZCZĘDNY, NA KĄTACH PRAMIOPODOBIEŃSTWA WYSTĄPIENIA POWODZI JEST NISZKIE I WYMOGI 0,2%
 - OSZCZĘDNY, NA KĄTACH PRAMIOPODOBIEŃSTWA WYSTĄPIENIA POWODZI JEST NISZKIE I WYMOGI 0,2%
 - OSZCZĘDNY, NA KĄTACH PRAMIOPODOBIEŃSTWA WYSTĄPIENIA POWODZI JEST NISZKIE I WYMOGI 0,2%



Wzrost w Skawinie, umiarkowanie i harmonijnie zagospodarowanie przestrzenne Gminy Skawina
Uchwała nr LXI/860/23 Rady Miejskiej w Skawinie z dnia 25 października 2023 r.
Skala 1:10 000
dotyczy zmiany planu

OZNACZENIA

- 1. TEREN ZABUDOWY MIESZKANOWEJ JEDNORODZINNEJ
- 2. TEREN ZABUDOWY MIESZKANOWEJ WIELORODZINNEJ LUB USŁUG
- 3. TERENY USŁUG
- 4. TEREN ZIELENI URZĄDOWEJ
- 5. TEREN KOMUNIKACJI DROKOWEJ WEWNĘTRZNEJ
- 6. TERENY ZAMKNIĘTYCH
- 7. TERENY O RÓŻNYM PRZEZNACZENIU LUB RÓŻNYCH ZASADACH ZAGOSPODAROWANIA
- 8. GRANICE OBSZARU OBJĘTEGO ZMIANĄ PLANU
- 9. LINE ROZGRANICZAJĄCE TERENY O RÓŻNYM PRZEZNACZENIU LUB RÓŻNYCH ZASADACH ZAGOSPODAROWANIA
- 10. NIEPRZEKAZALNA LINIA ZABUDOWY
- 11. OSZCZĘDNY, NA KĄTACH PRAMIOPODOBIEŃSTWA WYSTĄPIENIA POWODZI JEST SIECENIE I WYMOGI RAZ NA 100 LAT (Q 1%)
- 12. OSZCZĘDNY SZCZEGÓLNEGO ZAGROZENIA POWODZIĄ WSKAZANE ZGODNIE Z ART. 16 PKC 34 UST. 1 CUSTAWY PRAWO WODNE ZASISIE ODLEGŁOŚCI 50 m OD STOPY WAŁU
- 13. ZASISIE ODLEGŁOŚCI 50 m OD STOPY WAŁU
- 14. STREFA OCHRONNA OD MAGISTRALI CIERNIE
- 15. STREFA TERENÓW PRZETĘCZNYCH BEZPOŚREDNIO DO OBSZARU KOLEJOWEGO
- 16. GRANICA TERENÓW ZAMKNIĘTYCH
- 17. ELEMENTY INFORMACYJNE
- 18. OSZCZĘDNY, NA KĄTACH PRAMIOPODOBIEŃSTWA WYSTĄPIENIA POWODZI JEST NISZKIE I WYMOGI 0,2%
- 19. KORONA WAŁU PRZECIWPOWODZIOWEGO
- 20. MAGISTRALA CIERNIA
- 21. OSZCZĘDNY, NA KĄTACH PRAMIOPODOBIEŃSTWA WYSTĄPIENIA POWODZI JEST NISZKIE I WYMOGI 0,2%
- 22. OSZCZĘDNY, NA KĄTACH PRAMIOPODOBIEŃSTWA WYSTĄPIENIA POWODZI JEST NISZKIE I WYMOGI 0,2%

ZMIANA MIEJSCOWEGO PLANU ZAGOSPODAROWANIA PRZESTRZENNEGO MIASTA SKAWINA W JEJÓ GRANICACH ADMINISTRACYJNYCH - etap II A

TERRA

1:1 000

Zespół projektowy: Skawina Projekt

Opis: Projekt zmiany miejscowego planu zagospodarowania przestrzennego

Wzrost w Skawinie, umiarkowanie i harmonijnie zagospodarowanie przestrzenne Gminy Skawina

Uchwała nr LXI/860/23 Rady Miejskiej w Skawinie z dnia 25 października 2023 r.

Skala 1:10 000

dotyczy zmiany planu

Układ współrzędnych: P-2000, sfera 7 (EPC-2178)
Zdroje pochodzenia danych: materiały planistyczne zaskarżonego projektu
Zespół projektowy: Skawina Projekt



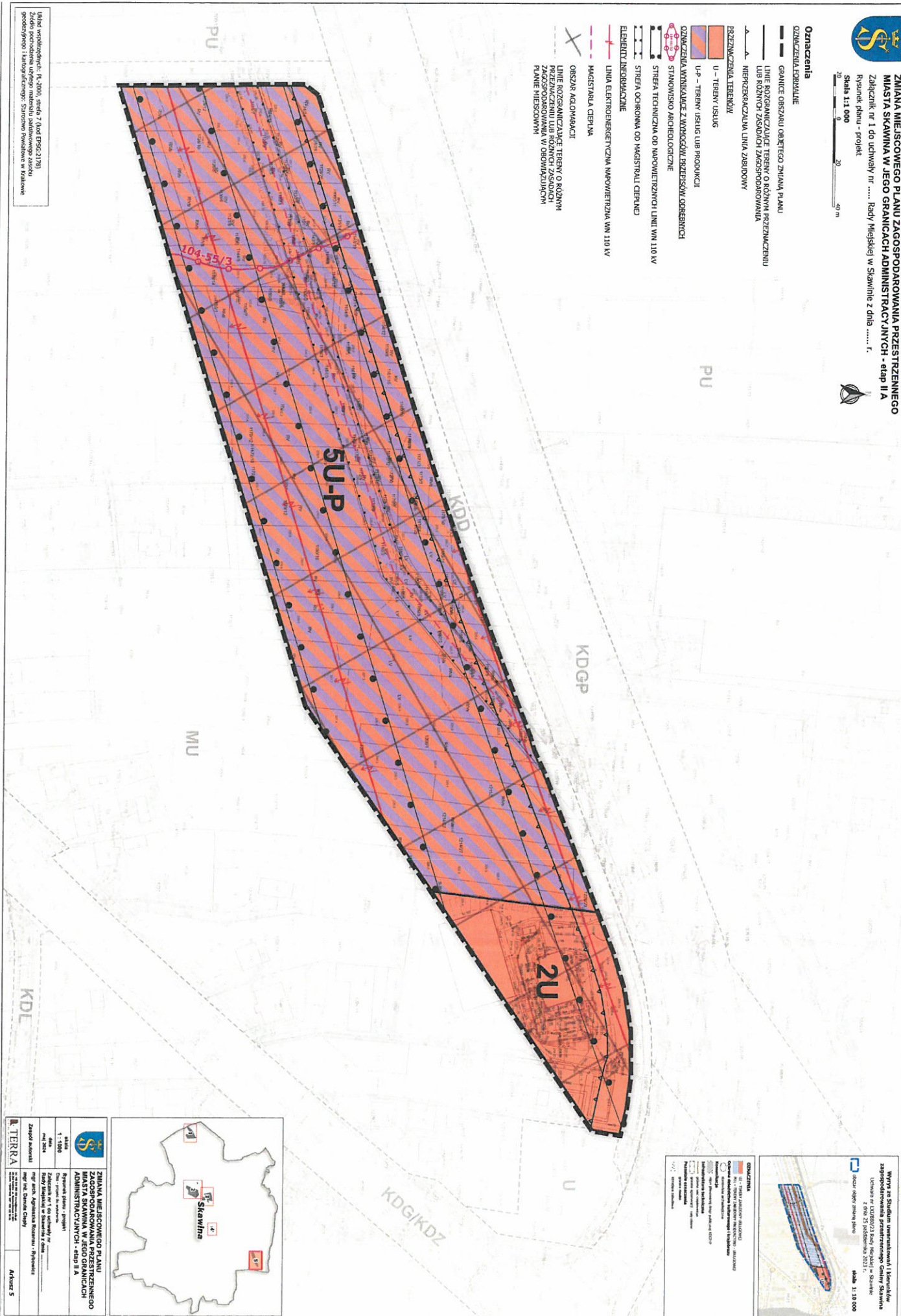
**ZMIANA MIEJSCOWEGO PLANU ZAGOSPODAROWANIA PRZESTRZENNEGO
MIASTA SKAWINA W JEJEGO GRANICACH ADMINISTRACYJNYCH - etap II A**
Załącznik nr 1 do uchwały nr Rady Miejskiej w Skawinie z dnia

Rysunek planu - projekt
Skala 1:1 000

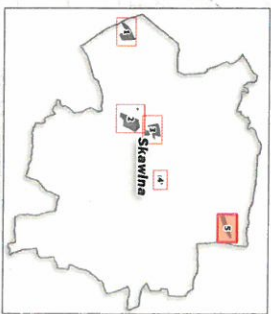


Oznaczenia

- OZNAČZENIA DOROSŁALNE
- GRANICE OBSZARU OBTETEGO ZMIANA PLANU
- LINIE ROZGRANICZAJĄCE TERENY O RÓŻNYM PRZEZNACZENIU LUB RÓŻNYCH ZASADACH ZAGOSPODAROWANIA
- NIERZERKADZIANA LINIA ZABUDOWY
- PRZEZNACZENIA TERENÓW
 - U - TERENY USŁUG
 - U-P - TERENY USŁUG LUB PRODUKCJI
- OZNAČZENIA WYNIKAJĄCE Z WYMOGÓW PRZEPISÓW GODZEBNYCH STANOWISKO ARCHEOLOGICZNE
- STREFA TECHNICZNA OD NAWOLENIENIA LINII WN 110 KV
- STREFA OGRÓWNA OD MAGISTRAL Ciepłoty
- ELEWENTY INFORMACYJNE
- LINIA ELEKTROENERGETYCZNA NAWOLENIENIA WN 110 KV
- MAGISTRALA Ciepłoty
- OBRZĄS AKOUMAKCJI
- LINIE ROZGRANICZAJĄCE TERENY O RÓŻNYM PRZEZNACZENIU LUB RÓŻNYCH ZASADACH ZAGOSPODAROWANIA W ODDZIAŁKOWYCH PLANIE MIEJSCOWYM



OPIS
1. Nazwa zadania inwestycyjnego i terenów
2. Nazwa inwestora
3. Data opracowania projektu
4. Data zatwierdzenia projektu
5. Data wejścia w życie projektu
6. Data zakończenia projektu
7. Data rozpoczęcia realizacji projektu
8. Data zakończenia realizacji projektu
9. Data zakończenia realizacji projektu
10. Data zakończenia realizacji projektu



		ZMIANA MIEJSCOWEGO PLANU ZAGOSPODAROWANIA PRZESTRZENNEGO MIASTA SKAWINA W JEJEGO GRANICACH ADMINISTRACYJNYCH - etap II A	
Nazwa inwestora TERRA Sp. z o.o.	Adres inwestora ul.	Nazwa projektu Zmiana miejscowego planu zagospodarowania przestrzennego	Data projektu
Data zatwierdzenia projektu	Data wejścia w życie projektu	Data zakończenia projektu	Data rozpoczęcia realizacji projektu
Data zakończenia realizacji projektu	Data zakończenia realizacji projektu	Data zakończenia realizacji projektu	Data zakończenia realizacji projektu

Układ współrzędnych: PL-2000, etapu 7 (kod EPSG:21781)
Zakres pochodząca użytku materiałów satelitarne z satelitu geodezyjnego Landsat/GeoEye. Skonwertowane w Krakowie